

*SLOW*

**EXTRAIT DU REGISTRE  
DES DELIBERATIONS DU CONSEIL MUNICIPAL  
DE LA COMMUNE DE LAGORCE  
SEANCE DU 12 NOVEMBRE 2025 à 18h30**

Présents : M. Bernard CHEVILLIAT, Mme Marie-Laure GONTRAND, M. Hervé OZIL, Mme Marianne PAILLERON, M. Patrick ASTIER, Mme Sylvie CANTA, M. Denis ROUME, Mme Laurence HOTTE, M. Gwenaël CHAZOT, Mme Michelle FROMONT, M. Nordine BOUZRAA, Mme Hélène BERTRAND, M. Cyrille PONSOT, Mme Sidonie JABBOUR, M. David ALBRAND.

Absents : Néant

Mme Laurence HOTTE est élue secrétaire de séance.

**DE\_2025\_116 : ADOPTION DU RAPPORT SUR LE PRIX ET LA QUALITE  
DU SERVICE PUBLIC D'ASSAINISSEMENT COLLECTIF 2024**

M. Patrick ASTIER, Adjoint au maire ouvre la séance et rappelle que le Code Général des Collectivités Territoriales (CGCT) impose, par son article L.2224-5, la réalisation d'un rapport annuel sur le prix et la qualité du service (RPQS) d'assainissement collectif.

Ce rapport doit être présenté à l'assemblée délibérante dans les 9 mois qui suivent la clôture de l'exercice concerné et faire l'objet d'une délibération. En application de l'article D.2224-7 du CGCT, le présent rapport et sa délibération seront transmis dans un délai de 15 jours, par voie électronique, au Préfet et au système d'information prévu à l'article L. 213-2 du code de l'environnement (le SISPEA). Ce SISPEA correspond à l'observatoire national des services publics de l'eau et de l'assainissement ([www.services.eaufrance.fr](http://www.services.eaufrance.fr)).

Le RPQS doit contenir, a minima, les indicateurs décrits en annexes V et VI du CGCT. Ces indicateurs doivent, en outre, être saisis par voie électronique dans le SISPEA dans ce même délai de 15 jours.

Le présent rapport est public et permet d'informer les usagers du service, notamment par une mise en ligne sur le site de l'observatoire national des services publics de l'eau et de l'assainissement.

Après présentation de ce rapport, le conseil municipal :

- **ADOpte** le rapport sur le prix et la qualité du service public d'assainissement collectif
- **DECIDE** de transmettre aux services préfectoraux la présente délibération
- **DECIDE** de mettre en ligne le rapport et sa délibération sur le site [www.services.eaufrance.fr](http://www.services.eaufrance.fr)
- **DECIDE** de renseigner et publier les indicateurs de performance sur le SISPEA

Fait et délibéré les jour, mois et an susdits.

Mme Laurence HOTTE,  
Secrétaire de séance



M. Bernard CHEVILLIAT,  
Maire de LAGORCE



# Lagorce

## assainissement collectif

### **Rapport annuel sur le Prix et la Qualité du Service public de l'assainissement collectif**

### **Exercice 2024**

Rapport annuel relatif au prix et à la qualité du service public de l'assainissement collectif pour l'exercice  
présenté conformément à l'article L2224 - 5 du code général des collectivités territoriales et au décret du 2 mai 2007.  
Les informations sur fond bleu sont obligatoires au titre du décret.

Tout renseignement concernant la réglementation en vigueur, la définition et le calcul des différents indicateurs  
peut être obtenu sur le site [www.services.eaufrance.fr](http://www.services.eaufrance.fr) , rubrique « l'Observatoire »

Si les informations pré-remplies ne sont pas correctes, veuillez contacter votre DDT

Envoyé en préfecture le 17/11/2025

Reçu en préfecture le 17/11/2025

Publié le



ID : 007-210701264-20251112-DE\_2025\_116-DE

## Table des matières

1.	Caractérisation technique du service.....	3
1.1.	Présentation du territoire desservi.....	3
1.2.	Mode de gestion du service.....	4
1.3.	Estimation de la population desservie (D201.0).....	4
1.4.	Nombre d'abonnés.....	4
1.5.	Volumes facturés.....	5
1.6.	Détail des imports et exports d'effluents.....	5
1.7.	Autorisations de déversements d'effluents industriels (D.202.0).....	6
1.8.	Linéaire de réseaux de collecte (hors branchements) et/ou transfert.....	6
1.9.	Ouvrages d'épuration des eaux usées.....	7
1.10.	Quantités de boues issues des ouvrages d'épuration (D203.0).....	9
1.10.1.	Quantités de boues produites par les ouvrages d'épuration.....	9
1.10.2.	Quantités de boues évacuées des ouvrages d'épuration.....	9
2.	Tarifification de l'assainissement et recettes du service.....	10
2.1.	Modalités de tarification.....	10
2.2.	Facture d'assainissement type (D204.0).....	14
2.3.	Recettes.....	16
3.	Indicateurs de performance.....	17
3.1.	Taux de desserte par le réseau d'assainissement collectif (P201.1).....	17
3.2.	Indice de connaissance et de gestion patrimoniale des réseaux .....	18
3.3.	Conformité de la collecte des effluents (P203.3).....	21
3.4.	Conformité des équipements des stations de traitement des eaux usées (P204.3).....	21
3.5.	Conformité de la performance des ouvrages d'épuration (P205.3).....	22
3.6.	Taux de boues évacuées selon les filières conformes à la réglementation (P206.3).....	23
3.7.	Taux de débordement des effluents dans les locaux des usagers (P251.1).....	25
3.8.	Points noirs du réseau de collecte (P252.2).....	25
3.9.	Taux moyen de renouvellement des réseaux de collecte (P253.2).....	26
3.10.	Conformité des performances des équipements d'épuration (P254.3).....	26
3.11.	Indice de connaissance des rejets au milieu naturel (P255.3).....	27
3.12.	Durée d'extinction de la dette de la collectivité (P256.2).....	28
3.13.	Taux d'impayés sur les factures de l'année précédente (P257.0).....	28
3.14.	Taux de réclamations (P258.1).....	29
4.	Financement des investissements.....	30
4.1.	Montants financiers.....	30
4.2.	Etat de la dette du service.....	30
4.3.	Amortissements.....	30
4.4.	Présentation des projets à l'étude en vue d'améliorer la qualité du service à l'utilisateur et les performances environnementales du service et montants prévisionnels des travaux.....	30
4.5.	Présentation des programmes pluriannuels de travaux adoptés par l'assemblée délibérante au cours du dernier exercice.....	30
5.	Actions de solidarité et de coopération décentralisée dans le domaine de l'eau.....	31
5.1.	Abandons de créance ou versements à un fonds de solidarité (P207.0).....	31
5.2.	Opérations de coopération décentralisée (cf. L 1115-1-1 du CGCT).....	31
6.	Tableau récapitulatif des indicateurs.....	32

# 1. Caractérisation technique du service

## 1.1. Présentation du territoire desservi



Le service est géré au niveau  communal  
 intercommunal

- Nom de la collectivité : Lagorce
- Nom de l'entité de gestion: assainissement collectif
- Caractéristiques (commune, EPCI et type, etc.) : Commune
- Compétences liées au service :

**Oui**      **Non**

Collecte	<input type="radio"/>	<input type="radio"/>
Transport	<input type="radio"/>	<input type="radio"/>
Dépollution	<input type="radio"/>	<input type="radio"/>
Contrôle de raccordement	<input type="checkbox"/>	<input type="checkbox"/>

Elimination des boues produites	<input type="checkbox"/>	<input type="checkbox"/>
---------------------------------	--------------------------	--------------------------

Et à la demande des propriétaires :	Les travaux de mise en conformité de la partie privative du branchement	<input type="checkbox"/>	<input type="checkbox"/>
	Les travaux de suppression ou d'obturation des fosses	<input type="checkbox"/>	<input type="checkbox"/>

- Territoire desservi (communes adhérentes au service, secteurs et hameaux desservis, etc.) : Lagorce
- Existence d'une CCSPL       Oui       Non
- Existence d'un zonage       Oui, date d'approbation\* : .....       Non
- Existence d'un règlement de service       Oui, date d'approbation<sup>1</sup> : .....       Non

## 1.2. Mode de gestion du service



Le service est exploité en **Régie par Régie à autonomie financière**

\* Approbation en assemblée délibérante

1

### **1.3. Estimation de la population desservie (D201.0)**



Est ici considérée comme un habitant desservi toute personne – y compris les résidents saisonniers – domiciliée dans une zone où il existe à proximité une antenne du réseau public d'assainissement collectif sur laquelle elle est ou peut être raccordée.

Le service public d'assainissement collectif dessert 432 habitants au 31/12/2024 (432 au 31/12/2023).

### **1.4. Nombre d'abonnés**



Les abonnés domestiques et assimilés sont ceux redevables à l'Agence de l'eau au titre de la pollution de l'eau d'origine domestique en application de l'article L213-10-3 du Code de l'environnement.

Le service public d'assainissement collectif dessert 163 abonnés au 31/12/2024 (187 au 31/12/2023).

Envoyé en préfecture le 17/11/2025

Reçu en préfecture le 17/11/2025

Publié le

**SLO**

ID : 007-210701264-20251112-DE\_2025\_116-DE

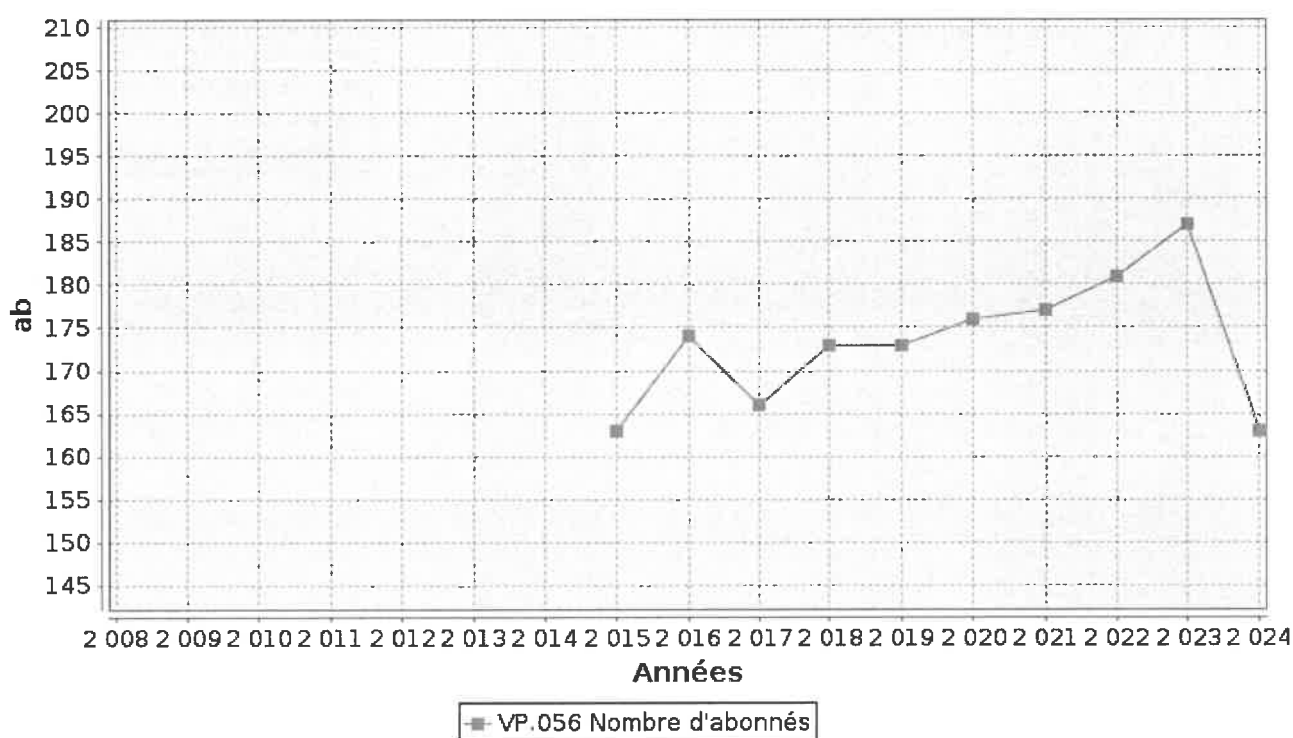
La répartition des abonnés par commune est la suivante

Commune	Nombre total d'abonnés 31/12/2023	Nombre d'abonnés domestiques au 31/12/2024	Nombre d'abonnés non domestiques au 31/12/2024	Nombre total d'abonnés au 31/12/2024	Variation en %
Lagorce					
<b>Total</b>	<b>187</b>			<b>163</b>	<b>-12,8%</b>

Nombre d'abonnés potentiels déterminé à partir du document de zonage d'assainissement : 163.

La densité linéaire d'abonnés (nombre d'abonnés par km de réseau hors branchement est de 54,33 abonnés/km) au 31/12/2024. (62,33 abonnés/km au 31/12/2023).

Le nombre d'habitants par abonné (population desservie rapportée au nombre d'abonné) est de 2,65 habitants/abonné au 31/12/2024. (2,31 habitants/abonné au 31/12/2023).

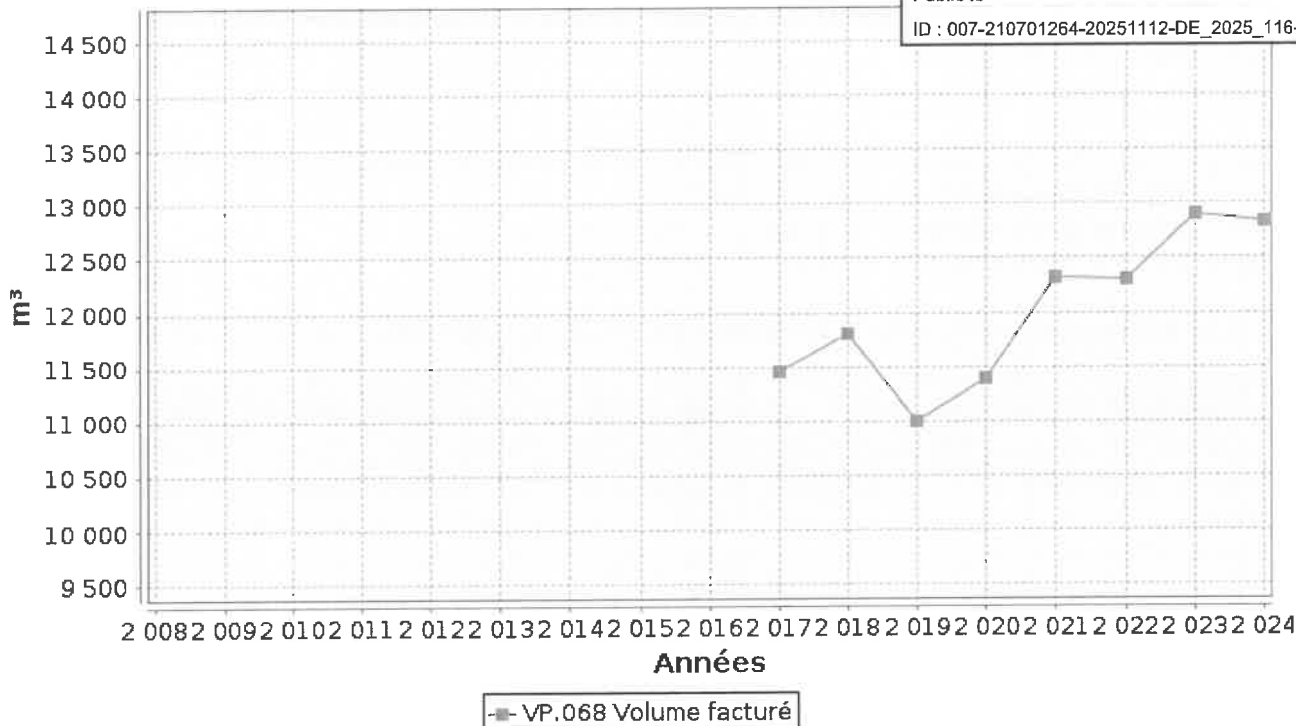


### 1.5. Volumes facturés



	Volumes facturés durant l'exercice 2023 en m <sup>3</sup>	Volumes facturés durant l'exercice 2024 en m <sup>3</sup>	Variation en %
Abonnés domestiques <sup>(1)</sup>			
Abonnés non domestiques			
<b>Total des volumes facturés aux abonnés</b>	<b>12 903</b>	<b>12 828</b>	<b>-0,6%</b>

(1) Les abonnés domestiques et assimilés sont ceux redevables à l'Agence de l'eau au titre de la pollution de l'eau d'origine domestique en application de l'article L213-10-3 du Code de l'environnement.



### 1.6. Détail des imports et exports d'effluents



Volumes exportés vers...	Volumes exportés durant l'exercice 2023 en m <sup>3</sup>	Volumes exportés durant l'exercice 2024 en m <sup>3</sup>	Variation en %
<b>Total des volumes exportés</b>			
Volumes importés depuis...	Volumes importés durant l'exercice 2023 en m <sup>3</sup>	Volumes importés durant l'exercice 2024 en m <sup>3</sup>	Variation en %
<b>Total des volumes importés</b>			

### 1.7. Autorisations de déversements d'effluents industriels (D.202.0)



Le nombre d'arrêtés autorisant le déversement d'eaux usées non-domestiques signés par la collectivité responsable du service de collecte des eaux usées en application et conformément aux dispositions de l'article L1331-10 du Code de la santé publique est de 0 au 31/12/2024 (0 au 31/12/2023).



## 1.8. Linéaire de réseaux de collecte (hors branchements) et/ou transfert



Le réseau de collecte et/ou transfert du service public d'assainissement collectif est constitué de :

- 0 km de réseau unitaire hors branchements,
- 3 km de réseau séparatif d'eaux usées hors branchements,

soit un linéaire de collecte total de 3 km (3 km au 31/12/2023).

\_\_\_\_\_ ouvrages permettent la maîtrise des déversements d'effluents au milieu naturel par temps de pluie.

Type d'équipement (cf. annexe)	Localisation	Volume éventuel de stockage

Envoyé en préfecture le 17/11/2025

Reçu en préfecture le 17/11/2025

Publié le

ID : 007-210701264-20251112-DE\_2025\_116-DE

## 1.9. Ouvrages d'épuration des eaux usées



Le service gère 1 Stations de Traitement des Eaux Usées (STEU) qui assurent le traitement des eaux usées.

**STEU N°1 : Step LAGORCE BOURG**  
Code Sandre de la station : 060907126001

Caractéristiques générales											
Filière de traitement (cf. annexe)			Décantation physique								
Date de mise en service			01/06/2001								
Commune d'implantation			Lagorce (07126)								
Lieu-dit											
Capacité nominale STEU en EH <sup>(1)</sup>			350								
Nombre d'abonnés raccordés											
Nombre d'habitants raccordés											
Débit de référence journalier admissible en m <sup>3</sup> /j											
Prescriptions de rejet											
Soumise à			<input type="checkbox"/> Autorisation en date du ... <input type="checkbox"/> Déclaration en date du ...								
Milieu récepteur du rejet			Type de milieu récepteur			Eau douce de surface					
			Nom du milieu récepteur			Ruisseau de Salastre					
Polluant autorisé	Concentration au point de rejet (mg/l)		et / ou						Rendement (%)		
DBO <sub>5</sub>					<input type="checkbox"/> et <input type="checkbox"/>		<input type="checkbox"/> ou				
DCO					<input type="checkbox"/> et <input type="checkbox"/>		<input type="checkbox"/> ou				
MES					<input type="checkbox"/> et <input type="checkbox"/>		<input type="checkbox"/> ou				
NGL					<input type="checkbox"/> et <input type="checkbox"/>		<input type="checkbox"/> ou				
NTK					<input type="checkbox"/> et <input type="checkbox"/>		<input type="checkbox"/> ou				
pH					<input type="checkbox"/> et <input type="checkbox"/>		<input type="checkbox"/> ou				
NH <sub>4</sub> <sup>+</sup>					<input type="checkbox"/> et <input type="checkbox"/>		<input type="checkbox"/> ou				
Pt					<input type="checkbox"/> et <input type="checkbox"/>		<input type="checkbox"/> ou				
Charges rejetées par l'ouvrage											
Date du bilan 24h	Conformité (Oui/Non)	Conformité du rejet en concentration et/ou en rendement selon arrêté									
		DBO <sub>5</sub>		DCO		MES		NGL		Pt	
		Conc mg/l	Rend %	Conc mg/l	Rend %	Conc mg/l	Rend %	Conc mg/l	Rend %	Conc mg/l	Rend %

<sup>(1)</sup> EH ou Equivalent-Habitant : unité de mesure de la capacité d'une filière d'épuration, basée sur le rejet journalier moyen théorique d'un abonné domestique

<sup>(2)</sup> en tonnes de Matière Sèche (tMS)

**1.10. Quantités de boues issues des ouvrages d'épuration (D203.0)****1.10.1. Quantités de boues produites par les ouvrages d'épuration**

Boues <b>produites</b> entre le 1 <sup>er</sup> janvier et le 31 décembre	Exercice 2023 en tMS	Exercice 2024 en tMS
Step LAGORCE BOURG (Code Sandre : 060907126001)		
<b>Total des boues produites</b>		

**1.10.2. Quantités de boues évacuées des ouvrages d'épuration**

Boues <b>évacuées</b> entre le 1 <sup>er</sup> janvier et le 31 décembre	Exercice 2023 en tMS	Exercice 2024 en tMS
Step LAGORCE BOURG (Code Sandre : 060907126001)	1,5	0
<b>Total des boues évacuées</b>	<b>1,5</b>	<b>0</b>

## 2. Tarification de l'assainissement et recettes du service

### 2.1. Modalités de tarification



La facture d'assainissement collectif comporte une part proportionnelle à la consommation de l'abonné, et peut également inclure une part indépendante de la consommation, dite part fixe (abonnement, etc.).

Les tarifs applicables aux 01/01/2024 et 01/01/2025 sont les suivants :

	Au 01/01/2024	Au 01/01/2025
Frais d'accès au service:		
Participation pour l'Assainissement Collectif (PAC) <sup>(1)</sup>		
Participation aux frais de branchement		

<sup>(1)</sup> Cette participation, créée par l'article 30 de la loi de finances rectificative pour 2012 n° 2012-354 du 14 mars 2012, correspond à l'ancienne Participation pour le Raccordement au Réseau d'Assainissement (PRRA), initialement Participation pour Raccordement à l'Égout (PRE)

Tarifs	Au 01/01/2024	Au 01/01/2025
<b>Part de la collectivité</b>		
Part fixe (€ HT/an)		
Abonnement <sup>(1)</sup>	90 €	90 €
Part proportionnelle (€ HT/m <sup>3</sup> )		
Prix au m <sup>3</sup>	0,95 €/m <sup>3</sup>	0,95 €/m <sup>3</sup>
Autre : .....	___ €	___ €
<b>Taxes et redevances</b>		
Taxes		
Taux de TVA <sup>(2)</sup>	10 %	10 %
Redevances		
Modernisation des réseaux de collecte (Agence de l'Eau)	0,16 €/m <sup>3</sup>	___ €/m <sup>3</sup>
VNF rejet :	0 €/m <sup>3</sup>	0 €/m <sup>3</sup>
Autre : _____	0 €/m <sup>3</sup>	0 €/m <sup>3</sup>

<sup>(1)</sup> Cet abonnement est celui pris en compte dans la facture 120 m<sup>3</sup>.

<sup>(2)</sup> L'assujettissement à la TVA est volontaire pour les services en régie et obligatoire en cas de délégation de service public.

Les délibérations fixant les différents tarifs et prestations aux abonnés pour l'exercice sont les suivantes :

- Délibération du \_\_\_/\_\_\_/\_\_\_ effective à compter du \_\_\_/\_\_\_/\_\_\_ fixant les tarifs du service d'assainissement collectif.
- Délibération du \_\_\_/\_\_\_/\_\_\_ effective à compter du \_\_\_/\_\_\_/\_\_\_ fixant les frais d'accès au service.
- Délibération du \_\_\_/\_\_\_/\_\_\_ effective à compter du \_\_\_/\_\_\_/\_\_\_ fixant la Participation pour le Raccordement au Réseau d'Assainissement.
- Délibération du \_\_\_/\_\_\_/\_\_\_ effective à compter du \_\_\_/\_\_\_/\_\_\_ fixant la participation aux frais de branchement.

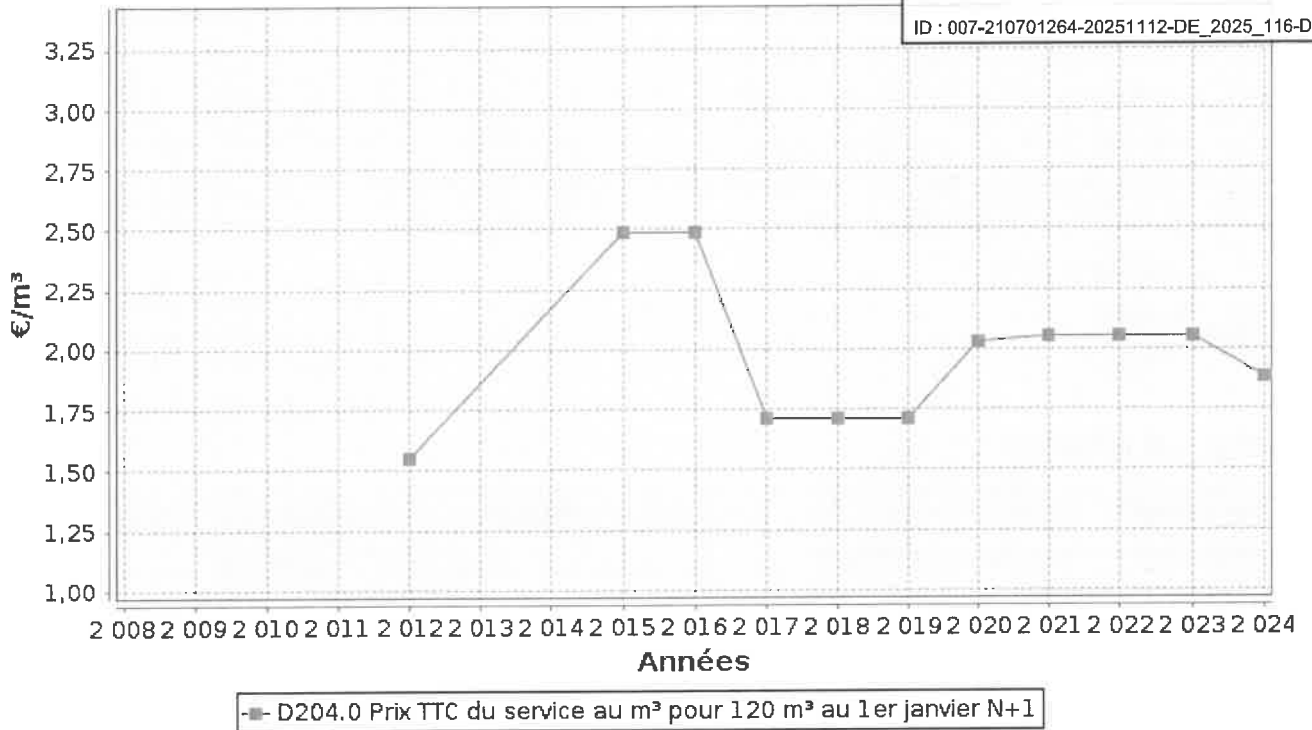
## 2.2. Facture d'assainissement type (D204.0)



Les tarifs applicables au 01/01/2024 et au 01/01/2025 pour une consommation d'un ménage de référence selon l'INSEE (120 m<sup>3</sup>/an) sont :

Facture type	Au 01/01/2024 en €	Au 01/01/2025 en €	Variation en %
<b>Part de la collectivité</b>			
Part fixe annuelle	90,00	90,00	0%
Part proportionnelle	114,00	114,00	0%
Montant HT de la facture de 120 m <sup>3</sup> revenant à la collectivité	204,00	204,00	0%
<b>Part du délégataire (en cas de délégation de service public)</b>			
Part fixe annuelle	_____	_____	_____%
Part proportionnelle	_____	_____	_____%
Montant HT de la facture de 120 m <sup>3</sup> revenant au délégataire	_____	_____	_____%
<b>Taxes et redevances</b>			
Redevance de modernisation des réseaux de collecte (Agence de l'Eau)	19,20	_____	_____%
VNF Rejet :	0,00	0,00	_____%
Autre : _____	0,00	0,00	_____%
TVA	22,32	20,40	-8,6%
Montant des taxes et redevances pour 120 m <sup>3</sup>	41,52	21,72	-47,7%
<b>Total</b>	<b>245,52</b>	<b>225,72</b>	<b>-8,1%</b>
<b>Prix TTC au m<sup>3</sup></b>	<b>2,05</b>	<b>1,88</b>	<b>-8,3%</b>

**ATTENTION : si la production et/ou le transport sont effectués par un autre service et sont facturés directement à l'abonné, il convient de rajouter ces tarifs dans le tableau précédent.**



Dans le cas d'un EPCI, le tarif pour chaque commune est :

Commune	Prix au 01/01/2024 en €/m³	Prix au 01/01/2025 en €/m³
Lagorce		

La facturation est effectuée avec une fréquence :

- annuelle
- semestrielle
- trimestrielle
- quadrimestrielle

Pour chaque élément du prix ayant évolué depuis l'exercice précédent, les éléments explicatifs (financement de travaux, remboursement de dettes, augmentation du coût des fournitures, etc.) sont les suivants :

---



---



---



---

### 2.3. Recettes



Envoyé en préfecture le 17/11/2025  
 Reçu en préfecture le 17/11/2025  
 Publié le  
 ID : 007-210701264-20251112-DE\_2025\_116-DE



#### Recettes de la collectivité :

Type de recette	Exercice 2023 en €	Exercice 2024 en €	Variation en %
Redevance eaux usées usage domestique			
<i>dont abonnements</i>			
Redevance eaux usées usage non domestique			
<i>dont abonnements</i>			
Recette pour boues et effluents importés			
Régularisations (+/-)			
Total recettes de facturation			
Recettes de raccordement			
Prime de l'Agence de l'Eau			
Contribution au titre des eaux pluviales			
Recettes liées aux travaux			
Contribution exceptionnelle du budget général			
Autres recettes (préciser)			
Total autres recettes			
<b>Total des recettes</b>			

**Recettes globales :** Total des recettes de vente d'eau au 31/12/2024 : 31 116 € (34 269 au 31/12/2023).

## 3. Indicateurs de performance

### 3.1. Taux de desserte par le réseau d'assainissement collectif (P201.1)



Cet indicateur est le ratio entre le nombre d'abonnés desservis par le réseau d'assainissement collectif et le nombre d'abonnés potentiels déterminé à partir du document de zonage d'assainissement.

$$\text{taux de desserte par les réseaux d'eaux usées} = \frac{\text{nombre d'abonnés desservis}}{\text{nombre d'abonnés potentiels}} * 100$$

Pour l'exercice 2024, le taux de desserte par les réseaux d'eaux usées est de 100% des 163 abonnés potentiels (100% pour 2023).

### 3.2. **Indice de connaissance et de gestion patrimoniale des réseaux (P202.2B)**



L'indice de connaissance et de gestion patrimoniale des réseaux de collecte des eaux usées a évolué en 2013 (indice modifié par l'arrêté du 2 décembre 2013). De nouvelles modalités de calcul ayant été définies, les valeurs d'indice affichées à partir de l'exercice 2013 ne doivent pas être comparées à celles des exercices précédents.

L'obtention de 40 points pour les parties A et B ci-dessous est nécessaire pour considérer que le service dispose du descriptif détaillé des ouvrages de collecte et de transport des eaux usées mentionné à l'article D 2224-5-1 du code général des collectivités territoriales.

**La valeur de cet indice varie entre 0 et 120 (ou 0 et 100 pour les services n'ayant pas la mission de distribution).**

La valeur de l'indice est obtenue en faisant la somme des points indiqués dans les parties A, B et C décrites ci-dessous et avec les conditions suivantes :

- Les 30 points d'inventaire des réseaux (partie B) ne sont comptabilisés que si les 15 points des plans de réseaux (partie A) sont acquis.
- Les 75 points des autres éléments de connaissance et de gestion des réseaux (partie C) ne sont comptabilisés que si au moins 40 des 45 points de l'ensemble plans des réseaux et inventaire des réseaux (parties A + B) sont acquis.





	nombre de points	Valeur	points potentiels
<b>PARTIE A : PLAN DES RESEAUX</b> (15 points)			
VP.250 - Existence d'un plan de réseaux mentionnant la localisation des ouvrages annexes (relèvement, refoulement, déversoirs d'orage, ...) et les points d'autosurveillance du réseau	oui : 10 points non : 0 point	Oui	10
VP.251 - Existence et mise en œuvre d'une procédure de mise à jour, au moins chaque année, du plan des réseaux pour les extensions, réhabilitations et renouvellements de réseaux (en l'absence de travaux, la mise à jour est considérée comme effectuée)	oui : 5 points non : 0 point	Oui	5
<b>PARTIE B : INVENTAIRE DES RESEAUX</b> (30 points qui ne sont décomptés que si la totalité des points a été obtenue pour la partie A)			
VP.252 - Existence d'un inventaire des réseaux avec mention, pour tous les tronçons représentés sur le plan, du linéaire, de la catégorie de l'ouvrage et de la précision des informations cartographiques	0 à 15 points sous conditions <sup>(1)</sup>	Oui	15
VP.254 - Procédure de mise à jour des plans intégrant la mise à jour de l'inventaire des réseaux		Oui	
VP.253 - Pourcentage du linéaire de réseau pour lequel l'inventaire des réseaux mentionne les matériaux et diamètres		100%	
VP.255 - Pourcentage du linéaire de réseau pour lequel l'inventaire des réseaux mentionne la date ou la période de pose	0 à 15 points sous conditions <sup>(2)</sup>	0%	0
<b>PARTIE C : AUTRES ELEMENTS DE CONNAISSANCE ET DE GESTION DES RESEAUX</b> (75 points qui ne sont décomptés que si 40 points au moins ont été obtenus en partie A et B)			
VP.256 - Pourcentage du linéaire de réseau pour lequel le plan des réseaux mentionne l'altimétrie	0 à 15 points sous conditions <sup>(3)</sup>	100%	15
VP.257 Localisation et description des ouvrages annexes (relèvement, refoulement, déversoirs d'orage, ...)	oui : 10 points non : 0 point	Oui	10
VP.258 Inventaire mis à jour, au moins chaque année, des équipements électromécaniques existants sur les ouvrages de collecte et de transport des eaux usées (en l'absence de modifications, la mise à jour est considérée comme effectuée)	oui : 10 points non : 0 point	Oui	10
VP.259 - Nombre de branchements de chaque tronçon dans le plan ou l'inventaire des réseaux <sup>(4)</sup>	oui : 10 points non : 0 point	Oui	10
VP.260 - Localisation des interventions et travaux réalisés (curage curatif, désobstruction, réhabilitation, renouvellement, ...) pour chaque tronçon de réseau	oui : 10 points non : 0 point	Oui	10
VP.261 - Existence et mise en œuvre d'un programme pluriannuel d'inspection et d'auscultation du réseau assorti d'un document de suivi contenant les dates des inspections et les réparations ou travaux qui en résultent	oui : 10 points non : 0 point	Non	0
VP.262 - Existence et mise en œuvre d'un plan pluriannuel de renouvellement (programme détaillé assorti d'un estimatif portant sur au moins 3 ans)	oui : 10 points non : 0 point	Non	0
<b>TOTAL (indicateur P202.2B)</b>	<b>120</b>	<b>-</b>	<b>30</b>

(1) l'existence de l'inventaire et d'une procédure de mise à jour ainsi qu'une connaissance minimum de 50 % des matériaux et diamètres sont requis pour obtenir les 10 premiers points. Si la connaissance des matériaux et diamètres atteint 60, 70, 80, 90 ou 95%, les points supplémentaires sont respectivement de 1, 2, 3, 4 et 5

(2) l'existence de l'inventaire ainsi qu'une connaissance minimum de 50 % des périodes de pose sont requis pour obtenir les 10 premiers points.

Si la connaissance des périodes de pose atteint 60, 70, 80, 90 ou 95%, les points supplémentaires sont respectivement de 1, 2, 3, 4 et 5

(3) Si la connaissance de l'altimétrie atteint 50, 60, 70, 80, 90 ou 95%, les points obtenus sont respectivement de 10, 11, 12, 13, 14 et 15

(4) non pertinent si le service n'a pas la mission de collecte

L'indice de connaissance et de gestion patrimoniale des réseaux du service est 30 pour l'exercice 2024 (30 pour 2023).

### 3.3. Conformité de la collecte des effluents (P203.3)



(réseau collectant une charge > 2000 EH)

Cet indicateur – de valeur 0 (non-conforme) ou 100 (conforme) pour chaque système de collecte (ensemble de réseaux aboutissant à une même station) – s'obtient auprès des services de la Police de l'Eau.

Un indice de conformité global pour le service est ensuite obtenu en pondérant par l'importance de la charge brute de pollution organique transitant par chaque système.

	Charge brute de pollution transitant par le système de collecte en kg DBO5/j pour l'exercice 2024	Conformité exercice 2023 0 ou 100	Conformité exercice 2024 0 ou 100
Step LAGORCE BOURG	16,04	100	100

Pour l'exercice 2024, l'indice global de conformité de la collecte des effluents est 100 (100 en 2023).

### 3.4. Conformité des équipements des stations de traitement des eaux usées (P204.3)



(uniquement pour les STEU d'une capacité > 2000 EH)

Cet indicateur – de valeur 0 (non-conforme) ou 100 (conforme) pour chaque station de traitement des eaux usées d'une capacité > 2000 EH – s'obtient auprès des services de la Police de l'Eau.

Un indice de conformité global pour le service est ensuite obtenu en pondérant par les charges brutes de pollution organique pour le périmètre du système de traitement de chaque station de traitement des eaux usées.

	Charge brute de pollution organique reçue par la station de traitement des eaux usées en kg DBO5/j exercice 2024	Conformité exercice 2023 0 ou 100	Conformité exercice 2024 0 ou 100
Step LAGORCE BOURG	16,04	100	100

Pour l'exercice 2024, l'indice global de conformité des équipements des STEU est 100 (100 en 2023).

Envoyé en préfecture le 17/11/2025

Reçu en préfecture le 17/11/2025

Publié le

ID : 007-210701264-20251112-DE\_2025\_116-DE



### 3.5. Conformité de la performance des ouvrages d'épuration (P205.3)



(uniquement pour les STEU d'une capacité > 2000 EH)

Cet indicateur – de valeur 0 (non-conforme) ou 100 (conforme) pour chaque station de traitement des eaux usées d'une capacité > 2000 EH – s'obtient auprès de la Police de l'Eau.

Un indice de conformité global pour le service est ensuite obtenu en pondérant par les charges brutes de pollution organique pour le périmètre du système de traitement de chaque station de traitement des eaux usées.

	Charge brute de pollution organique reçue par la station de traitement des eaux usées en kg DBO5/j exercice 2024	Conformité exercice 2023 0 ou 100	Conformité exercice 2024 0 ou 100
Step LAGORCE BOURG	16,04	100	100

Pour l'exercice 2024, l'indice global de conformité de la performance des ouvrages d'épuration est 100 (100 en 2023).

### 3.6. Taux de boues évacuées selon les filières conformes à la réglementation (P206.3)



Une filière d'évacuation des boues d'épuration est dite conforme si elle remplit les deux conditions suivantes :

- le transport des boues est effectué conformément à la réglementation en vigueur,
- la filière de traitement est autorisée ou déclarée selon son type et sa taille.

#### Step LAGORCE BOURG :

Filières mises en oeuvre		tMS
Valorisation agricole	<input type="checkbox"/> Conforme	
	<input type="checkbox"/> Non conforme	
Compostage	<input type="checkbox"/> Conforme	
	<input type="checkbox"/> Non conforme	
Incinération	<input type="checkbox"/> Conforme	
	<input type="checkbox"/> Non conforme	
Evacuation vers une STEU <sup>(1)</sup>	<input type="checkbox"/> Conforme	
	<input type="checkbox"/> Non conforme	
Autre : ...	<input type="checkbox"/> Conforme	
	<input type="checkbox"/> Non conforme	
<i>Tonnage total de matières sèches évacuées conformes</i>		_____

<sup>(1)</sup> L'évacuation vers une STEU d'un autre service peut être considérée comme une filière conforme si le service qui réceptionne les boues a donné son accord (convention de réception des effluents) et si sa STEU dispose elle-même d'une filière conforme.

Envoyé en préfecture le 17/11/2025

Reçu en préfecture le 17/11/2025

Publié le

ID : 007-210701264-20251112-DE\_2025\_116-DE

$$\text{taux de boues évacuées selon les filières conformes à la réglementation} = \frac{\text{TMS admis par une filière conforme}}{\text{TMS total évacué par toutes les filières}} * 100$$

Pour l'exercice 2024, le taux de boues évacuées selon les filières conformes à la réglementation est  % (100% en 2023).

### 3.7. Taux de débordement des effluents dans les locaux des usagers (P251.1)



L'indicateur mesure un nombre d'évènements ayant un impact direct sur les habitants, de par l'impossibilité de continuer à rejeter les effluents au réseau public et les atteintes portées à l'environnement (nuisance, pollution). Il a pour objet de quantifier les dysfonctionnements du service dont les habitants ne sont pas responsables à titre individuel.

L'exercice 2024, 0 demandes d'indemnisation ont été déposées en vue d'un dédommagement.

$$\text{taux de débordement des effluents pour 1000 hab} = \frac{\text{nombre de demandes d'indemnisation déposées en vue d'un dédommagement}}{\text{nombre d'habitants desservis}} * 1000$$

Pour l'exercice 2024, le taux de débordement des effluents est de 0 pour 1000 habitants (0 en 2023).

### 3.8. Points noirs du réseau de collecte (P252.2)



Cet indicateur donne un éclairage sur l'état et le bon fonctionnement du réseau de collecte des eaux usées à travers le nombre de points sensibles nécessitant des interventions d'entretien spécifiques ou anormalement fréquentes.

Est un point noir tout point du réseau nécessitant au moins deux interventions par an (préventive ou curative), quelle que soit la nature du problème (contre-pente, racines, déversement anormal par temps sec, odeurs, mauvais écoulement, etc.) et celle de l'intervention (curage, lavage, mise en sécurité, etc.).

Sont à prendre en compte les interventions sur les parties publiques des branchements et – si l'intervention est nécessitée par un défaut situé sur le réseau public – dans les parties privatives des usagers.

Nombre de points noirs pour l'exercice 2024 : 1

$$\text{nombre de points noirs ramené à 100 km de réseau} = \frac{\text{nombre de points noirs}}{\text{linéaire du réseau de collecte hors branchements}} * 100$$

Pour l'exercice 2024, le nombre de points noirs est de 33,3 par 100 km de réseau (33,3 en 2023).

### 3.9. Taux moyen de renouvellement des réseaux de collecte (P253.2)



Ce taux est le quotient, exprimé en pourcentage, de la moyenne sur 5 ans du linéaire de réseau renouvelé par la longueur totale du réseau. Le linéaire renouvelé inclut les sections de réseaux remplacées à l'identique ou renforcées ainsi que les sections réhabilitées. Les interventions ponctuelles effectuées pour mettre fin à un incident localisé en un seul point du réseau ne sont pas comptabilisées, même si un élément de canalisation a été remplacé.

Exercice	2020	2021	2022	2023	2024
Taux moyen de renouvellement des réseaux d'assainissement collectif	0	0	0	0	1,33

Au cours des 5 dernières exercices, 0,2 km de linéaire de réseau ont été renouvelés.

Le taux moyen de renouvellement des réseaux est :

$$\text{taux moyen de renouvellement des réseaux} = \frac{L_N + L_{N-1} + L_{N-2} + L_{N-3} + L_{N-4}}{5 * \text{linéaire du réseau de desserte}} * 100$$

Pour l'exercice 2024, le taux moyen de renouvellement des réseaux est 1,33% (0% en 2023).

Envoyé en préfecture le 17/11/2025

Reçu en préfecture le 17/11/2025

Publié le

ID : 007-210701264-20251112-DE\_2025\_116-DE

### 3.10. Conformité des performances des équipements d'épuration (P254.3)



(uniquement pour les STEU d'une capacité > 2000 EH)

Cet indicateur est le pourcentage de bilans réalisés sur 24 heures dans le cadre de l'auto-surveillance qui sont conformes soit à l'arrêté préfectoral, soit au manuel d'auto-surveillance établis avec la Police de l'Eau (en cas d'absence d'arrêté préfectoral et de manuel d'auto-surveillance, l'indicateur n'est pas évalué).

Les bilans jugés utilisables pour évaluer la conformité des rejets mais montrant que l'effluent arrivant à la station est en-dehors des limites de capacité de traitement de celle-ci (que ce soit en charge hydraulique ou en pollution) sont à exclure.

La conformité des performances des équipements d'épuration se calcule pour chaque STEU de capacité > 2000 EH selon la formule suivante :

$$\text{conformité des performances des équipements d'épuration} = \frac{\text{nombre de bilans conformes}}{\text{nombre de bilans réalisés}} * 100$$


Pour l'exercice 2024, les indicateurs de chaque STEU de capacité > 2000 EH sont les suivants :

	Nombre de bilans réalisés exercice 2024	Nombre de bilans conformes exercice 2024	Pourcentage de bilans conformes exercice 2023	Pourcentage de bilans conformes exercice 2024
Step LAGORCE BOURG	1	1	0	100

Un indice de conformité global pour le service est ensuite obtenu en pondérant par les charges annuelles en DBO<sub>5</sub> arrivant sur le périmètre du système de traitement de chaque station de traitement des eaux usées.

Pour l'exercice 2024, l'indice global de conformité des performances des équipements d'épuration est 100 (90 en 2023).

Envoyé en préfecture le 17/11/2025
Reçu en préfecture le 17/11/2025
Publié le
ID : 007-210701264-20251112-DE_2025_116-DE



### 3.11. Indice de connaissance des rejets au milieu naturel (P255.3)



La valeur de cet indice est comprise entre 0 et 120, avec le barème suivant :

L'obtention des 80 premiers points se fait par étape, la deuxième ne pouvant être acquise si la première ne l'est		Exercice 2023	Exercice 2024
20	identification sur plan et visite de terrain pour localiser les points de rejet potentiels aux milieux récepteurs	Oui	Oui
+ 10	évaluation sur carte et sur une base forfaitaire de la pollution collectée en amont de chaque point potentiel	Non	Non
+ 20	enquêtes de terrain pour situer les déversements, témoins de rejet pour en identifier le moment et l'importance	Non	Non
+ 30	mesures de débit et de pollution sur les rejets (cf. arrêté du 22/12/1994 relatif à la surveillance des ouvrages)	Oui	Oui
Les 40 points ci-dessous peuvent être obtenus si le service a déjà collecté les 80 points ci-dessus			
+ 10	rapport sur la surveillance des réseaux et STEU des agglomérations d'assainissement et ce qui en est résulté	Non	Non
+ 10	connaissance de la qualité des milieux récepteurs et évaluation de l'impact des rejets	Non	Non
Pour les secteurs équipés en réseaux séparatifs ou partiellement séparatifs			
+ 10	évaluation de la pollution déversée par les réseaux pluviaux au milieu récepteur, les émissaires concernés devant drainer au moins 70% du territoire desservi en amont, les paramètres observés étant a minima la pollution organique (DCO) et l'azote organique total	Non	Non
Pour les secteurs équipés en réseaux unitaires ou mixtes			
+ 10	Mise en place d'un suivi de la pluviométrie caractéristique du service d'assainissement et des rejets des principaux déversoirs d'orage	Non	Non

L'indice de connaissance des rejets au milieu naturel du service est 20 (20 en 2023).

### 3.12. Durée d'extinction de la dette de la collectivité (P256.2)

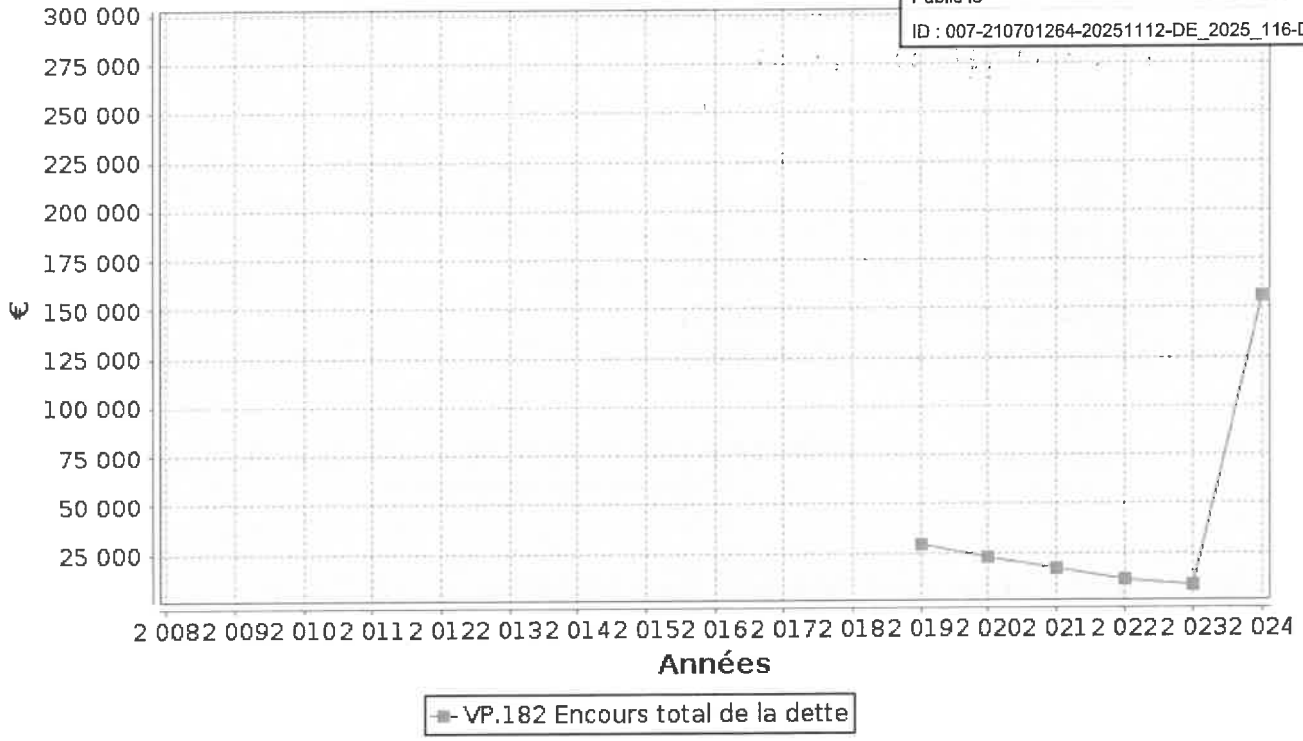


La durée d'extinction de la dette se définit comme la durée théorique nécessaire pour rembourser la dette du service si la collectivité affecte à ce remboursement la totalité de l'autofinancement dégagé par le service ou épargne brute annuelle (recettes réelles – dépenses réelles, calculée selon les modalités prescrites par l'instruction comptable M49).

$$\text{durée d'extinction de la dette pour l'année de l'exercice} = \frac{\text{encours de la dette au 31 décembre de l'exercice}}{\text{épargne brute annuelle}}$$

	Exercice 2023	Exercice 2024
Encours de la dette en €	8 563,55	155 832,35
Epargne brute annuelle en €	12 737,79	15 486
Durée d'extinction de la dette en années	0,7	10,1

Envoyé en préfecture le 17/11/2025  
 Reçu en préfecture le 17/11/2025  
 Publié le   
 ID : 007-210701264-20251112-DE\_2025\_116-DE



### 3.13. Taux d'impayés sur les factures de l'année précédente (P257.0)



Ne sont ici considérées que les seules factures portant sur l'assainissement collectif proprement dit. Sont donc exclues les factures de réalisation de branchements et de travaux divers, ainsi que les éventuels avoirs distribués (par exemple suite à une erreur de facturation ou à une fuite).

Toute facture impayée au 31/12/2024 est comptabilisée, quelque soit le motif du non-paiement.

$$\text{taux d'impayés sur les factures de l'année précédente} = \frac{\text{montant d'impayés au titre de l'année précédente tel que connu au 31 décembre de l'année en cours}}{\text{chiffre d'affaires TTC (hors travaux) au titre de l'année précédente}} * 100$$

	Exercice \$N\$Minus1.year	Exercice 2024
Montant d'impayés en € au titre de l'année 2023 tel que connu au 31/12/2024	2 031,02	1 161,15
Chiffre d'affaires TTC facturé (hors travaux) en € au titre de l'année 2023	32 958,29	34 269,49
Taux d'impayés en % sur les factures d'assainissement 2023	6,16	3,39



### 3.14. Taux de réclamations (P258.1)



Cet indicateur reprend les réclamations écrites de toute nature relatives au service de l'assainissement collectif, à l'exception de celles qui sont relatives au niveau de prix (cela comprend notamment les réclamations réglementaires, y compris celles qui sont liées au règlement de service).

Existence d'un dispositif de mémorisation des réclamations reçues

Oui  Non

Nombre de réclamations écrites reçues par l'opérateur : \_\_\_\_\_

Nombre de réclamations écrites reçues par la collectivité : 0

$$\text{taux de réclamations} = \frac{\text{nombre de réclamations (hors prix) laissant une trace écrite}}{\text{nombre total d'abonnés du service}} * 1000$$

Pour l'exercice 2024, le taux de réclamations est de 0 pour 1000 abonnés (0 en 2023).

## 4. Financement des investissements

### 4.1. Montants financiers



	Exercice 2023	Exercice 2024
Montants financiers HT des travaux engagés pendant le dernier exercice budgétaire	24 081	333
Montants des subventions en €		
Montants des contributions du budget général en €		

### 4.2. Etat de la dette du service



L'état de la dette au 31 décembre [N] fait apparaître les valeurs suivantes :

	Exercice 2023	Exercice 2024
Encours de la dette au 31 décembre N (montant restant dû en €)	8 563,55	155 832,35
Montant remboursé durant l'exercice en €	en capital	
	en intérêts	

### 4.3. Amortissements



Pour l'exercice 2024, la dotation aux amortissements a été de \_\_\_\_\_ € (\_\_\_\_\_ € en 2023).

### 4.4. Présentation des projets à l'étude en vue d'améliorer la qualité du service à l'utilisateur et les performances environnementales du service et montants prévisionnels des travaux



Projets à l'étude	Montants prévisionnels en €	Montants prévisionnels de l'année précédente en €

#### 4.5. Présentation des programmes pluriannuels de travaux adoptés par l'assemblée délibérante au cours du dernier exercice



Programmes pluriannuels de travaux adoptés	Année prévisionnelle de réalisation	Montants prévisionnels en €

Envoyé en préfecture le 17/11/2025

Reçu en préfecture le 17/11/2025

Publié le

ID : 007-210701264-20251112-DE\_2025\_116-DE

## **5. Actions de solidarité et de coopération décentralisée dans le domaine de l'eau**

### **5.1. Abandons de créance ou versements à un fonds de solidarité (P207.0)**



Cet indicateur a pour objectif de mesurer l'implication sociale du service.

Envoyé en préfecture le 17/11/2025

Reçu en préfecture le 17/11/2025

Publié le

ID : 007-210701264-20251112-DE\_2025\_116-DE



Entrent en ligne de compte :

- les versements effectués par la collectivité au profit d'un fonds créé en application de l'article L261-4 du Code de l'action sociale et des familles (Fonds de Solidarité Logement, par exemple) pour aider les personnes en difficulté,
- les abandons de créance à caractère social, votés au cours de l'année par l'assemblée délibérante de la collectivité (notamment ceux qui sont liés au FSL).

L'année 2024, le service a reçu \_\_\_\_\_ demandes d'abandon de créance et en a accordé \_\_\_\_\_.  
0 € ont été abandonnés et/ou versés à un fonds de solidarité, soit 0 €/m<sup>3</sup> pour l'année 2024 (0 €/m<sup>3</sup> en 2023).

### **5.2. Opérations de coopération décentralisée (cf. L 1115-1-1 du CGCT)**



Peuvent être ici listées les opérations mises en place dans le cadre de l'article L1115-1-1 du Code général des collectivités territoriales, lequel ouvre la possibilité aux collectivités locales de conclure des conventions avec des autorités locales étrangères pour mener des actions de coopération ou d'aide au développement.

Bénéficiaire	Montant en €

## 6. Tableau récapitulatif des indicateurs

		Valeur 2023	Valeur 2024
	<b>Indicateurs descriptifs des services</b>		
D201.0	Estimation du nombre d'habitants desservis par un réseau de collecte des eaux usées, unitaire ou séparatif	432	432
D202.0	Nombre d'autorisations de déversement d'effluents d'établissements industriels au réseau de collecte des eaux usées	0	0
D203.0	Quantité de boues issues des ouvrages d'épuration [tMS]	1,5	0
D204.0	Prix TTC du service au m <sup>3</sup> pour 120 m <sup>3</sup> [€/m <sup>3</sup> ]	2,05	1,88
	<b>Indicateurs de performance</b>		
P201.1	Taux de desserte par des réseaux de collecte des eaux usées	100%	100%
P202.2 B	Indice de connaissance et de gestion patrimoniale des réseaux de collecte des eaux usées [points]	30	30
P203.3	Conformité de la collecte des effluents aux prescriptions définies en application du décret 94-469 du 3 juin 1994 modifié par le décret du 2 mai 2006	100%	100%
P204.3	Conformité des équipements d'épuration aux prescriptions définies en application du décret 94-469 du 3 juin 1994 modifié par le décret du 2 mai 2006	100%	100%
P205.3	Conformité de la performance des ouvrages d'épuration aux prescriptions définies en application du décret 94-469 du 3 juin 1994 modifié par le décret du 2 mai 2006	100%	100%
P206.3	Taux de boues issues des ouvrages d'épuration évacuées selon des filières conformes à la réglementation	100%	___%
P207.0	Montant des abandons de créance ou des versements à un fonds de solidarité [€/m <sup>3</sup> ]	0	0